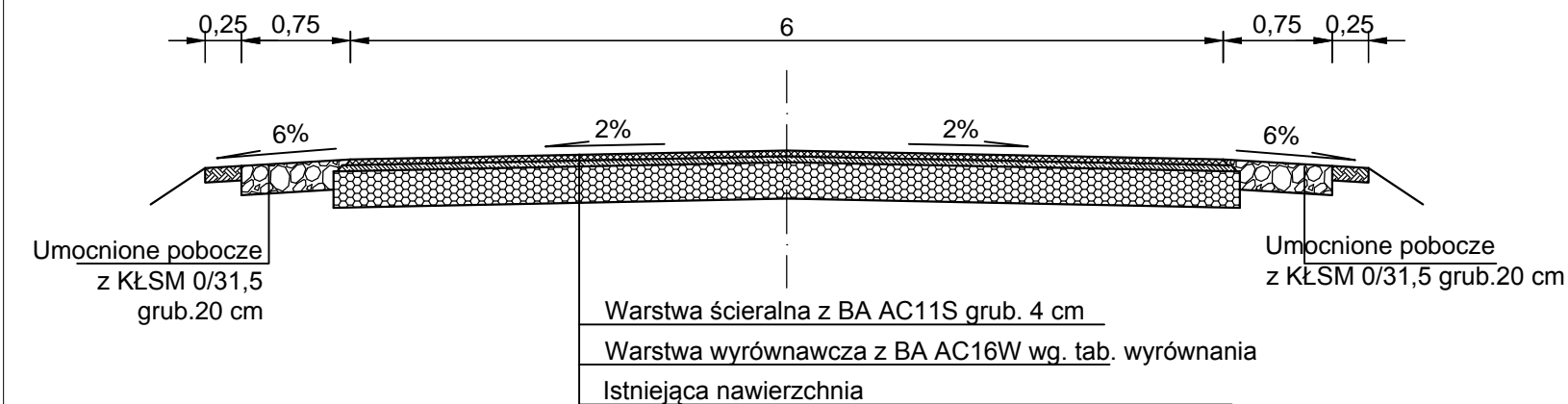
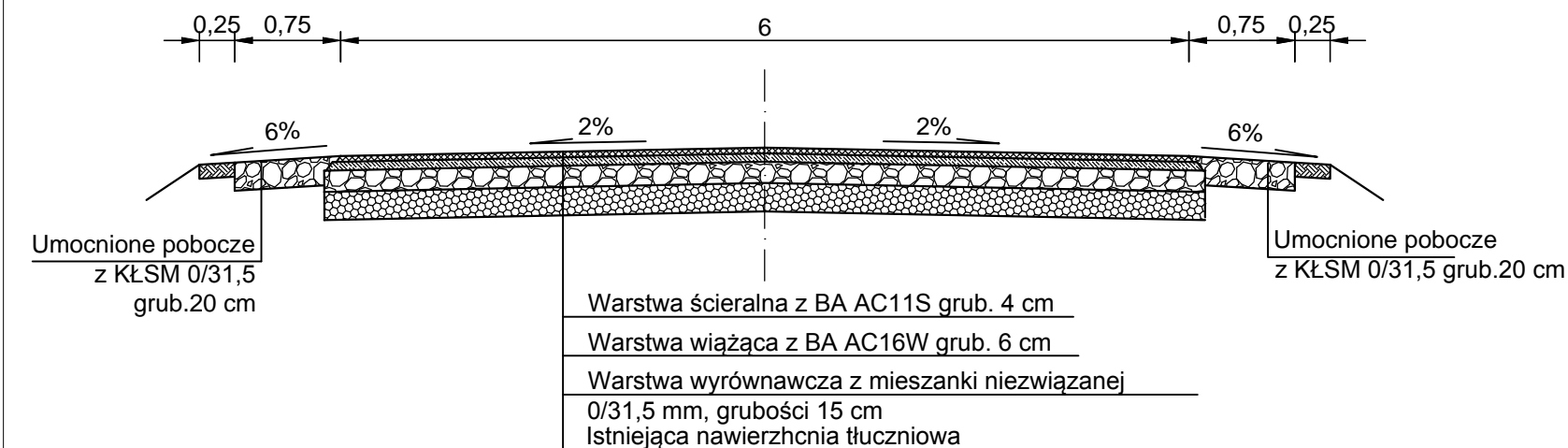


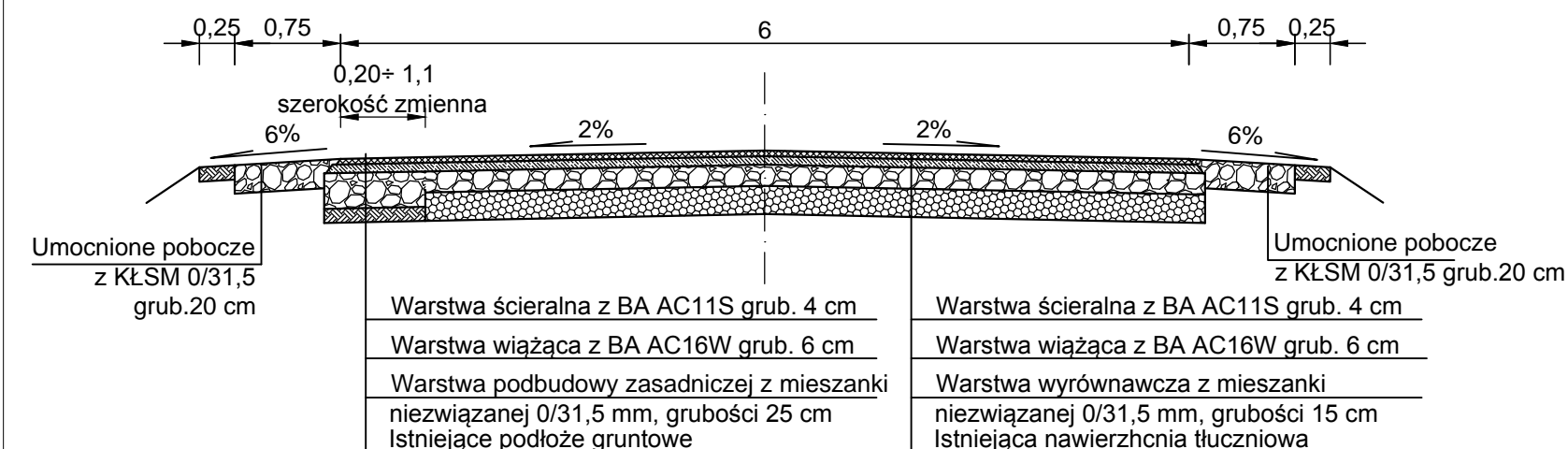
PRZEKRÓJ NORMALNY NA ODCINKU  
od km 0+026,70 do km 0+520,00



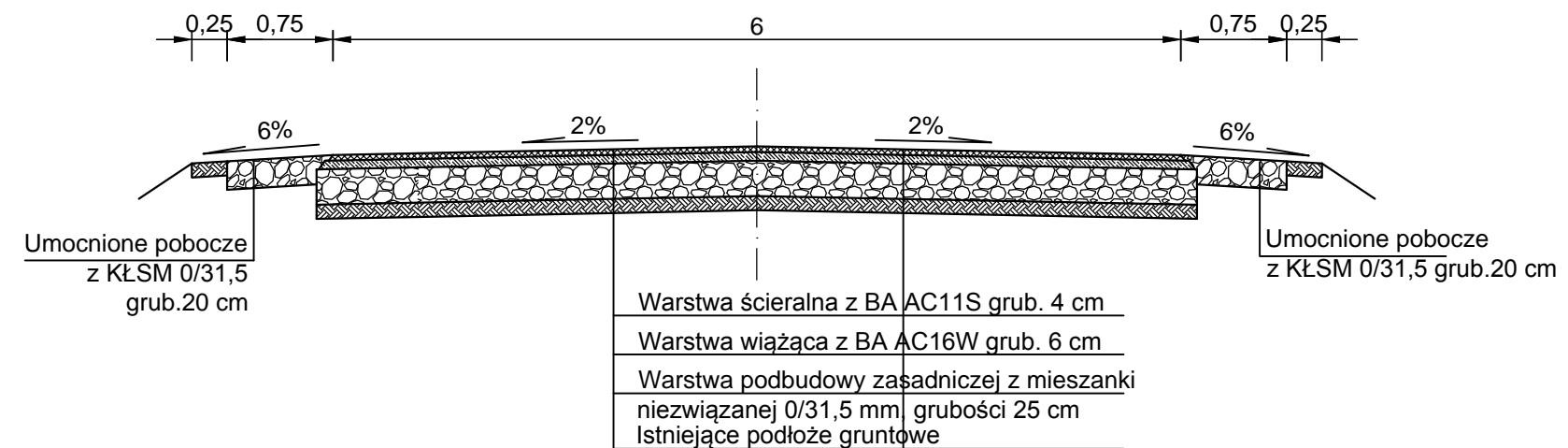
PRZEKRÓJ NORMALNY NA ODCINKU  
od km 0+520,00 do km 0+620,00



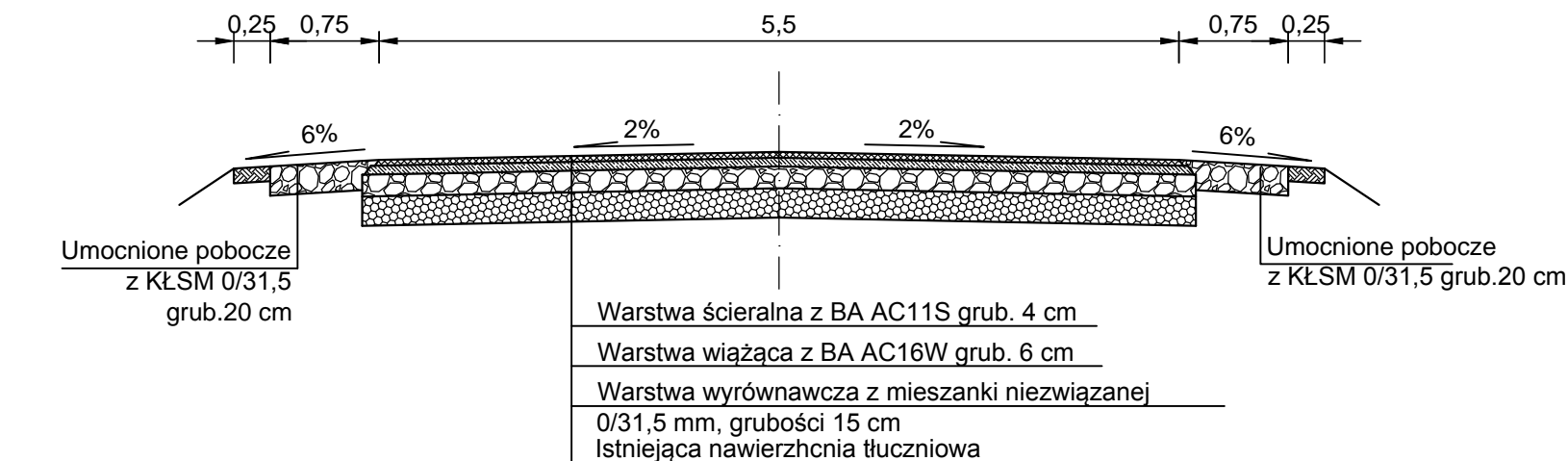
PRZEKRÓJ NORMALNY NA ODCINKU  
od km 0+620,00 do km 0+680,00



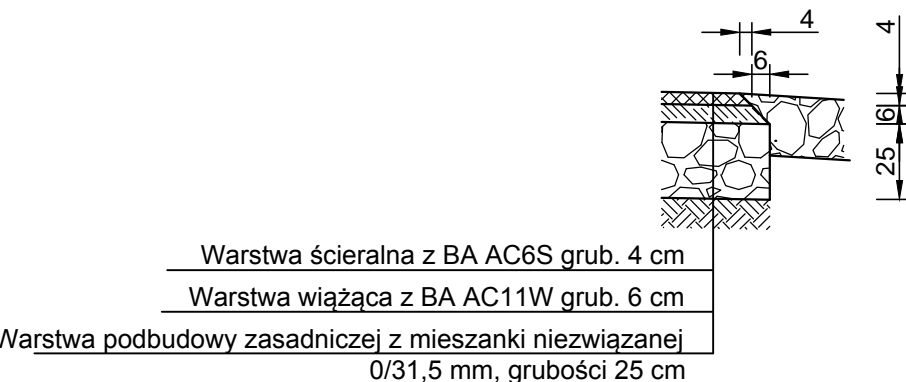
PRZEKRÓJ NORMALNY NA ODCINKU  
od km 0+680,00 do km 0+840,00



PRZEKRÓJ NORMALNY NA ODCINKU  
od km 0+840,00 do km 0+900,00



SZCZEGÓŁ SCHODKOWANIA  
KRAWĘDZI JEZDNI skala 1:25



Inwestor : Gmina Łabiszyn ul. Plac 1000 lecia 1 89-210 Łabiszyn		Biuro Projektowo Techniczne "FRT" Sławomir Witek ul. B. Prusa 34 , 88-300 Mogilno tel. 888 816 863			
Obiekt :	Przebudowa drogi gminnej Obórznia - Nowe Dąbie na działkach nr 234/5 obręb Obórznia i dz. nr 84, 58, 32/1, 62, 202/5, 41/3 obręb Nowe Dąbie				
Treść rysunku :	PRZEKROJE NORMALNE				
Autor projektu:	mgr inż. Sławomir Witek upr. bud. nr KUP/0047/PBD/17 do projektowania bez ograniczeń w specjalności drogowej				
Data :	Faza :	Skala :	Branża :	Rys. nr:	
grudzień, 2021	P. A. B.	1:50	drogowa	4	